

**УДК 35.071.51**

**ГЕОИНФОРМАЦИОННАЯ РЕКОНСТРУКЦИЯ  
АДМИНИСТРАТИВНО-ТЕРРИТОРИАЛЬНОГО УСТРОЙСТВА  
КРЫМСКОЙ ОБЛАСТИ НА РУБЕЖЕ ВКЛЮЧЕНИЯ ЕЁ В СОСТАВ УССР**

*Ефимов С. А.<sup>1</sup>, Селезнёва О.А.*

*Объединение «Технохимкомплект», Симферополь, Украина  
E-mail: <sup>1</sup>efimov@git.crimea.ua*

В статье описана геоинформационная реконструкция административно-территориального устройства Крымской области 1954 году после передачи её из состава РСФСР в состав УССР.

**Ключевые слова:** геоинформационная реконструкция, административно-территориальное устройство.

Работа по реконструкции административно-территориального устройства Крыма второй половины XX века начата авторами в 2007 году. За это время был опубликован ряд статей на эту тему [1-3], а также создана геоинформационно-аналитическая система административных единиц Крыма как инструмент моделирования административно-территориального устройства территории [4].

Направление очередного этапа исследований было подсказано изысканиями А.И.Дубицкого, который плодотворно занимается историей административно-территориальных преобразований в Украине. В личной беседе им была высказана мысль о том, что во время передачи Крыма из состава РСФСР в состав УССР должен был быть составлен некий «акт передачи» или проведена «инвентаризация» передающихся земель. Действительно, 19 февраля 1954 года Президиум Верховного Совета СССР издал Указ "О передаче Крымской области из состава РСФСР в состав УССР". 26 апреля 1954 года указ поступил на утверждение сессии Верховного Совета СССР. Последняя приняла закон из двух пунктов: утвердить указ от 19 февраля; внести соответствующие изменения в статьи 22 и 23 Конституции СССР [5]. По утверждению заместителя директора Института истории Украины НАНУ проф. С. Кульчицкого передача области произошла с соблюдением всех предусмотренных Конституцией процедур [6]. Однако каковы были эти «предусмотренные процедуры», не уточняется.

Исходя из гипотезы А.И. Дубицкого, в архивах полуострова должны были сохраниться документы того периода, свидетельствующие о проведении некоей переписи хозяйств, населённых пунктов и т.д. и т.п. перед передачей Крымской области в состав УССР или в процессе таковой.

Это и было решено проверить на первом этапе исследования. На втором этапе, применив разработанный нами ранее метод геоинформационной реконструкции административно-территориального деления [3], мы постарались выяснить, что собой представляла Крымская область в административно-территориальном контексте в середине 50-х годов XX века.

При непосредственной помощи работников Государственного архива Автономной Республики Крым, которым авторы выражают глубокую благодарность, были осуществлены поиски материалов об административно-территориальном устройстве Крымской области, относящихся к 1953-1956 гг. В результате было найдено три документа:

1. Материалы к справочнику административно-территориального деления Крымской области, 1953 г. [7] (рис. 1);
2. Список населённых пунктов в сельской местности и сведения о численности населения в сельских советах по состоянию на июнь 1954 года, 1954 г. [8];
3. Список населённых пунктов Крымской области в разрезе административных единиц, 1956 г. [9].

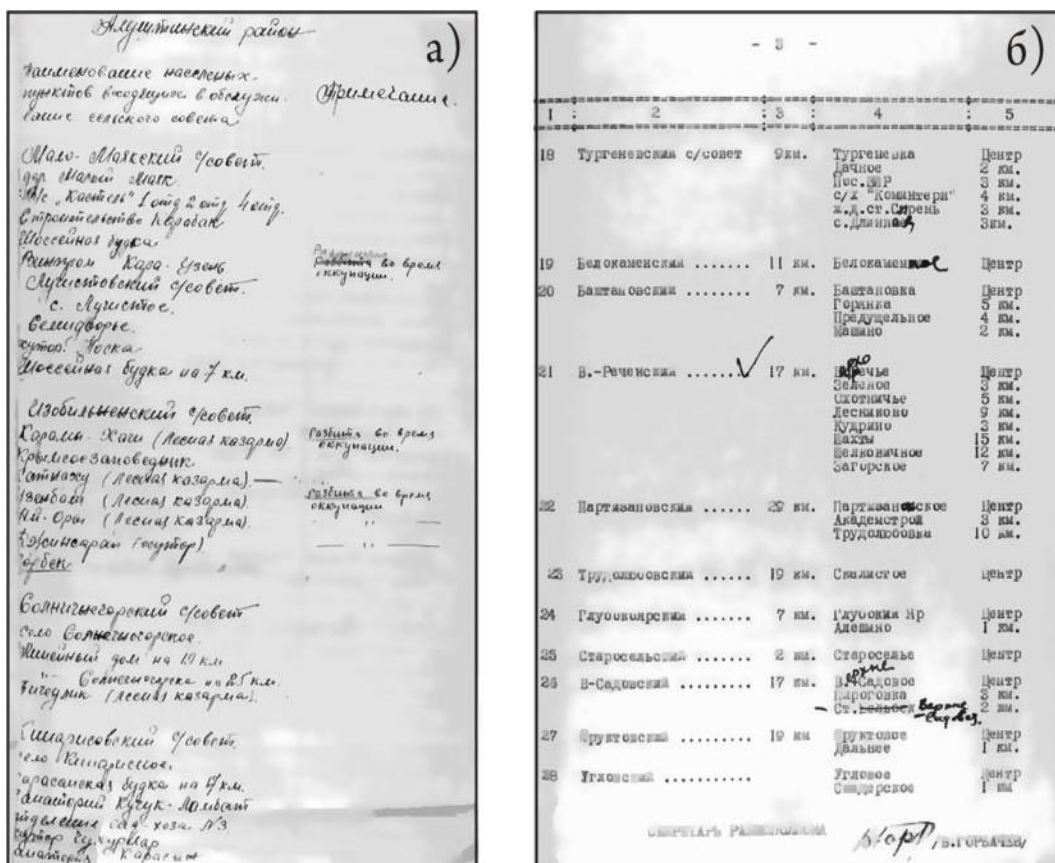


Рис. 1. Дело «Материалы к справочнику административно-территориального деления Крымской области», 1953 год: а) лист 4, б) лист 10.

Следует отметить, что найденные в архивах документы об административно-территориальном устройстве Крыма 1953-1956 гг. сложно назвать отчётом об инвентаризации в современном понимании этого процесса. Следуя документам, во всех трёх случаях инициатором сбора информации об административно-

территориальном устройстве был Исполнительный комитет Крымского областного Совета депутатов трудящихся (Крымоблисполком). Общие требования и форма для сбора данной информации по-видимому сформулированы не были. Это привело к тому, что сведения об административных единицах предоставлялись так, как это понималось на местах, и в виде, соответствующем технической оснащённости районных Советов.

На рисунке 1 представлены листы из «Материалов к справочнику административно-территориального деления Крымской области» [7], оконченного 6 июня 1953 года. Сведения о населённых пунктах, сельсоветах и районах записаны часто от руки и со множественными исправлениями.

В 1954 году – году передачи Крыма из состава РСФСР в состав УССР – в деле организации сбора статистических данных об административно-территориальном делении области практически ничего не изменилось [8]. Те же записи от руки, зачёркивания и исправления (рис. 2).

**а)**

№	Наименование населённого пункта	Численность населения
1	Александровский с. Александровское	1181
2	Киевский с. Киевское	753
3	Молодёжковский с. Молодёжное	581
4	Солнечный с. Солнечное	488
5	Лесной с. Лесное	410
6	Кургановский с. Кургановское	38
7	Ильинский с. Ильинское	635
8	Новокиевский с. Новокиевское	1157
9	Степной с. Степное	301
10	Молодёжковский с. Молодёжное	1822
11	Киевский с. Киевское	170
12	Киевский с. Киевское	4
13	Киевский с. Киевское	700
14	Киевский с. Киевское	100
15	Киевский с. Киевское	110
16	Киевский с. Киевское	46
17	Киевский с. Киевское	573
18	Киевский с. Киевское	154
19	Киевский с. Киевское	573

**б)**

№	Наименование населённого пункта	Численность населения
16.	Счастливый с. Счастливый	756
	с. Счастливый	286
	с. Счастливый	179
	с. Счастливый	117
	с. Счастливый	70
	с. Счастливый	74
	с. Счастливый	166
	с. Счастливый	68
	с. Счастливый	16
	с. Счастливый	12
	с. Счастливый	18
	Итого	1910
17.	Солнечный с. Солнечное	871
	с. Солнечное	126
	с. Солнечное	127
	с. Солнечное	144
	с. Солнечное	22
	Итого	1287
18.	Звёздный с. Звёздное	365
	с. Звёздное	30
	с. Звёздное	128
	с. Звёздное	120
	с. Звёздное	60
	с. Звёздное	67
	Итого	765
19.	Ильинский с. Ильинское	219
	с. Ильинское	192
	с. Ильинское	17
	с. Ильинское	22
	с. Ильинское	1
	с. Ильинское	84
	с. Ильинское	16
	Итого	562

Присланы материалы Районного Совета депутатов трудящихся  
Секретарь Районного Совета депутатов трудящихся Л. Б. [подпись]

Рис. 2. Дело «Список населённых пунктов в сельской местности и сведения о численности населения в сельских советах по состоянию на июнь 1954 года»  
а) лист 4; б) лист 18.

В 1956 году ситуация немного меняется к лучшему. Листы дела об административно-территориальном делении за 1956 год [9] выполнены в машинописном виде с минимальными исправлениями и чётко структурированы (рис. 3).

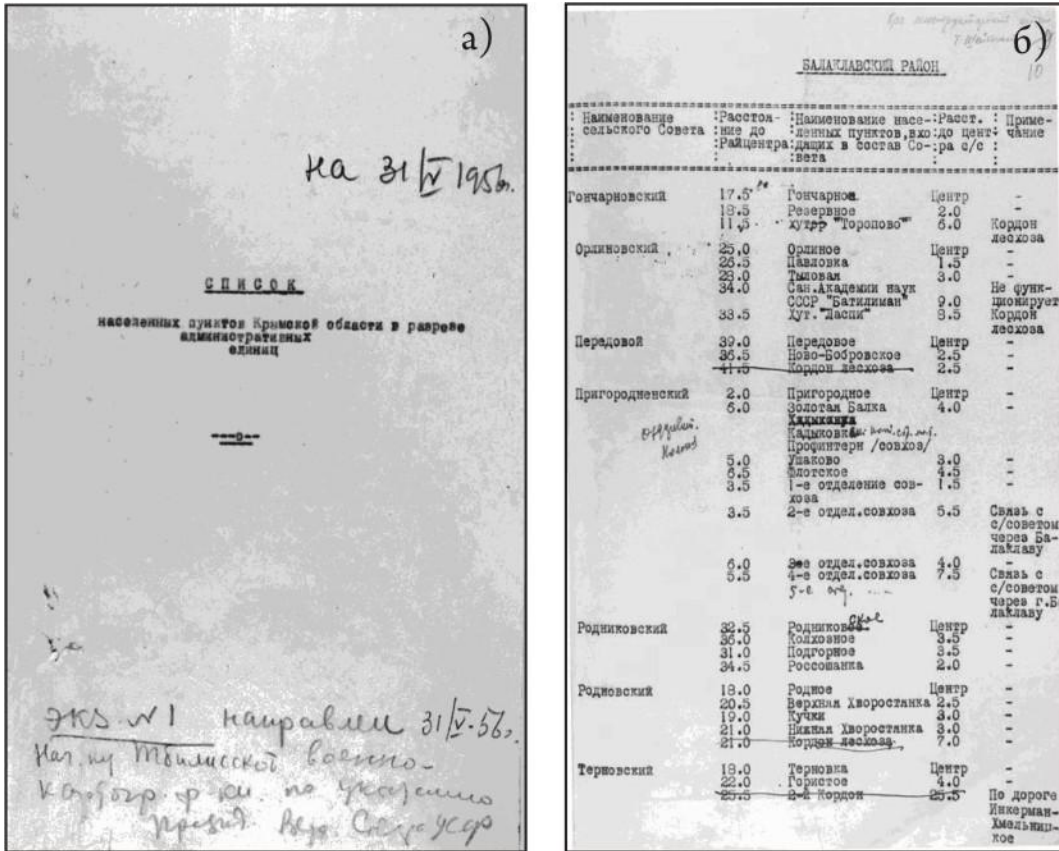


Рис. 3. Дело «Список населённых пунктов Крымской области в разрезе административных единиц, 1956 г.»

а) титульный лист;

б) лист 10.

Интересно, что на титульном листе дела об административно-территориальном делении 1956 года от руки написано примечание: «Экз. №1 направлен 31.05.56 г. нач-ку Тбилисской военно-картограф. ф-ки по указанию Презид. Верх. Совета УССР» (рис.3а). Из этого можно сделать вывод, что собранные сведения об административно-территориальном делении Крымской области за 1956 год использовались при составлении и издании карт. Верность этого предположения подтверждается материалами профессора Р.И.Соссы: в 1956 году была издана карта «Крымская область: Границы - на 20 июля 1956 г.», однако по приведенным им в [10] сведениям она была составлена и отпечатана не на Тбилисской, а на Киевской картографической фабрике.

По исследованным документам было реконструировано административно-территориальное деление Крымской области 1954 года (рис.4).

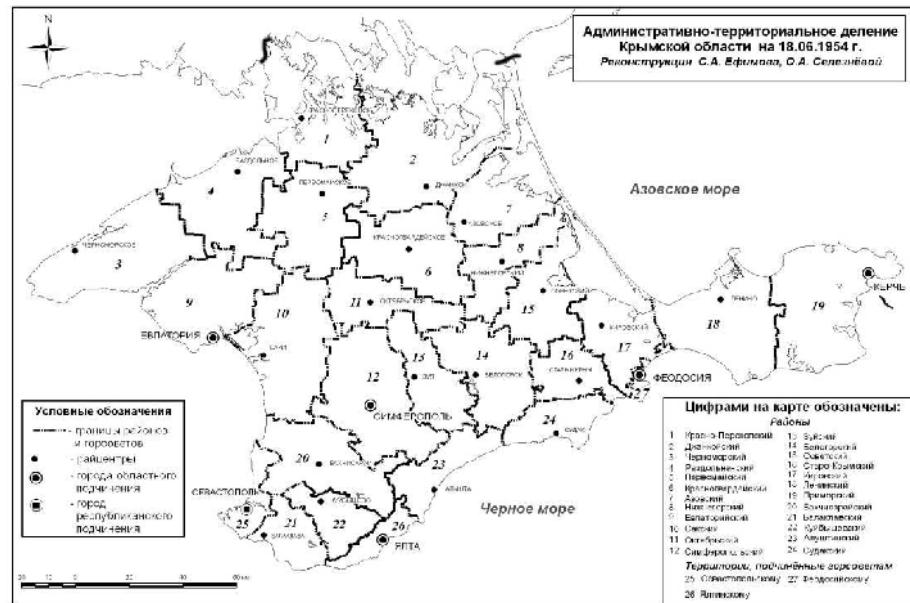


Рис. 4. Карта административно-территориального деления Крымской области на 18.06.1954 г.

Как видно из представленной карты, в 1954 году в Крыму было 24 района, 3 горсовета и 5 городов областного подчинения.

Если сравнивать это административно-территориальное деление с реконструированным нами ранее делением 1945 года, то можно отметить тенденцию к укрупнению административно-территориальных единиц и сокращению их количества, которая касается не только районов, но и сельских советов. Это укладывается в выявленные нами ранее закономерности и ещё раз подтверждает правильность метода реконструкции, предложенного нами.

Интересно отметить, что в 1954 году территория Крымской области включала в себя сельские советы, расположенные в северной части Арабатской стрелки, отошедшие позднее к Херсонской области. Сведения о территории Севастопольского горсовета в [7-9] отсутствуют. В последующие годы в его состав вошли Балаклавский район (за исключением территории нынешнего Форосского поссовета) и ряд сельсоветов Бахчисарайского района. Таким образом, в 1954 году территория Крымской области была больше, чем территория нынешней Автономной Республики Крым.

В заключение укажем, что приведенный в статье материал частично объясняет природу некоторых «географических казусов». Как отмечает профессор В.Г.Ена, «во многих случаях, при изображении на картах и схемах Крымского полуострова (особенно административных) северная половина Арабатской Стрелки «обрезается», как входящая в Херсонскую область, а не в Автономную Республику Крым. Ведь если следовать этому «правилу», то тогда надо бы «обрезать» на картах и юго-западную часть Крымского полуострова (территорию земель Севастополя, образующих самостоятельную административную единицу в Украине, не входящую в состав Автономной Республики Крым), что было бы абсурдным» [11].

## Список литературы

1. Ефимов С.А. Административно-территориальное деление Крыма второй половины XX века: опыт реконструкции. / Ефимов С.А., Шевчук А.Г., Селезнёва О.А. // Ученые записки Таврического национального университета. Серия: География. Том 20 (59). — 2007. №1. С. 39-50.
2. Ефимов С.А. Геоинформационная реконструкция административно-территориального устройства Крыма как опыт развития электронно-картографических сегментов библиотек. / С.А. Ефимов, С.Г. Угаров, О.А. Селезнёва. // Культура народов Причерноморья. Том 2. — 2007. №100. — С. 105-112.
3. Єфімов С. О. Адміністративно-територіальний устрій територій: геоінформаційні підходи до реконструкції і моделювання (на прикладі АРК) / С. О. Єфімов, О.О. Селезнєва // Вісник геодезії та картографії. — Київ, 2008. — №5 (56). — С. 37-44.
4. Ефимов С.А. Геоинформационное моделирование изменений административно-территориального устройства / Ефимов С.А., Селезнёва О.А. // Ученые записки Таврического национального университета. Серия: География. Том 21 (60). — 2008. №1. С. 21-25.
5. «О передаче Крымской области из состава РСФСР в состав УССР» от 26.04.1954 : (Указ Президиума Верховного Совета СССР) / Ведомости Верховного Совета СССР, 12.05.1954, №10, — С. 343.
6. Кульчицкий С. Украинский Крым. К 50-летию вхождения Крымской области в состав УССР / С. Кульчицкий // Зеркало недели. — Киев, 20.02.2004, №6 (481).
7. Материалы к справочнику административно-территориального деления Крымской области. 1953., ф. № 3287, оп. 4, д. 93. — Государственный архив Автономной Республики Крым.
8. Список населённых пунктов в сельской местности и сведения о численности населения в сельских советах по состоянию на июнь 1954 года. 1954. ф. № 3287, оп. 4, д. 99. — Государственный архив Автономной Республики Крым.
9. Список населённых пунктов Крымской области в разрезе административных единиц, 1956. ф. 3287, оп. 4, д. 111. — Государственный архив Автономной Республики Крым.
10. Сосса Р.І. Картографічні твори на територію України (1945-2000): Бібліографічний показник. / Р.І. Сосса — К. : ДНВП «Картографія», 2002. — 400 с.
11. Ена В.Г. Географические казусы в СМИ / В.Г. Ена // День. — Киев. 13.11.2009, №206 — С. 21.

**Єфімов С.О. Геоінформаційна реконструкція адміністративно-територіального устрою Кримської області на межі включення її до складу УРСР. / С.О. Єфімов, О.О. Селезнєва // Вчені записки Таврійського національного університету імені В.І. Вернадського. Серія: Географія. — 2010. — Т.23 (62). — №2 — С.78-83.**

У статті описана геоінформаційна реконструкція по архівним документам адміністративно-територіального устрою Кримської області під час передачі її зі складу РРФСР до складу УРСР.

**Ключові слова:** геоінформаційна реконструкція, адміністративно-територіальний устрій.

**Efimov S., Selezneva O. GIS reconstruction of administrative-territorial division of the Crimea in a board include it in the complement of Ukrainian SSR // Scientific Notes of Taurida National V. Vernadsky University. — Series: Geography. — 2010. — Vol. 23 (62). — №2 — P. 78-83.**

In the article described GIS reconstruction on the archived documents of administrative-territorial device of the Crimean area during the transmission of it from composition of RFSSR in the complement of Ukrainian SSR.

**Keywords:** GIS - reconstruction, administrative-territorial device.

*Поступила в редакцию 05.05.2010 г.*